

Commission pour la
Conservation, la gestion
et le développement de la
Nature
dans la vallée du
VOGELZANGbeek



Commissie voor
Behoud, beheer en
ontwikkeling van de
Natuur in de
VOGELZANGbeekvallei

VOGELZANG @ ANDERLECHT - NEWSLETTER

Périodique trimestriel – Automne-Hiver 15-12-2023 Driemaandelijks tijdschrift – Herfst-Winter

L'année 2023 s'achève ! Nous pouvons nous réjouir des excellents résultats obtenus.

Au printemps, nous avons introduit un dossier auprès d'Urban Brussels pour classer comme paysage 12 ha dans le site du Meylemeersch. Avec les 33 ha déjà classés, la vallée du Vogelzangbeek deviendrait ainsi une grande zone naturelle d'un seul tenant. Dans le contexte urbain de la Région bruxelloise, de telles zones offrent une grande valeur ajoutée dans la lutte contre le changement climatique et génèrent des atouts sociaux et éducatifs aux citoyens.

Entre-temps, le Kattekasteel a été magnifiquement rénové et notre asbl y a élu domicile (p. 2).

Avec d'autres citoyens engagés et grâce à des décisions courageuses de la commune d'Anderlecht, nous avons sauvé plusieurs arbres de la tronçonneuse (p. 3).

Dans ce numéro, nous vous racontons également l'histoire de la rive droite du Vogelzangbeek (p. 4-7) où la zone attenante au ruisseau a largement disparu sous le béton au fil des ans.

Vous trouverez notre calendrier d'activités à la page 8.

Tous nos vœux pour 2024 !



2023 loopt ten einde! We kunnen terugblikken op mooie resultaten.

In het voorjaar hebben we een dossier ingediend bij Urban Brussels om 12 ha in de Mijlemeers te beschermen als landschap. Samen met de al beschermde 33 ha zou dit van de Vogelzangbeekvallei een groot natuurlijk aaneengesloten geheel maken. In de stedelijke context van het Brussels Gewest bieden dergelijke gebieden een grote meerwaarde in de strijd tegen de klimaatverandering en genereren ze sociale en educatieve voordelen voor stadsbewoners.

Ondertussen is het Kattekasteel prachtig gerenoveerd en heeft onze vzw er een vast onderkomen (p. 2).

Samen met andere geëngageerde burgers en dankzij moedige beslissingen van de gemeente Anderlecht hebben we meerdere bomen gered van de kettingzaag (p. 3).

In dit nummer vertellen we u ook iets over de geschiedenis van de rechteroever van de Vogelzangbeek (p. 4-7) waar de oeverzone van de beek in de loop der jaren voor een groot deel onder het beton verdwenen is.

Onze activiteitenkalender vindt u op p.8.

Met onze beste wensen voor 2024!



Avec le soutien de / Met de steun van



Le Kattekasteel Ressuscité dans toute sa splendeur !



© CCN Vogelzang CBN

La rénovation du Kattekasteel est enfin terminée. Propriété de la commune d'Anderlecht, cette magnifique villa date de 1909. Le CCN Vogelzang CBN travaille depuis des années à la préservation de la propriété. La villa est située dans le site classé de la vallée du Vogelzangbeek (décision RBC du 19/03/2009) et l'extérieur a été restauré selon les plans originaux. L'asbl Le Début des Haricots et notre association y ont trouvé un local permanent.

Vous êtes curieux de savoir à quoi ressemble l'intérieur ? Participez à l'une de nos nombreuses activités.

Het Kattekasteel Herrezen in al haar glorie!



© CCN Vogelzang CBN

De renovatie van het Kattekasteel is voltooid. Deze prachtige villa is eigendom van de gemeente Anderlecht en dateert van 1909. CCN Vogelzang CBN heeft zich jarenlang ingespannen voor haar herwaardering. De villa is gelegen in het beschermde landschap van de Vogelzangbeekvallei en de buitenkant werd gerestaureerd volgens de oorspronkelijke plannen. De zvw Le Début des Haricots en onze vereniging hebben er een vaste stek gekregen. Ook nieuwsgierig hoe het er binnen uit ziet? Neem dan eens deel aan één van onze vele activiteiten.

Les arbres, nos alliés

Chaque année, pour des raisons très diverses, des centaines de permis sont délivrés en Région de Bruxelles-Capitale pour abattre un grand nombre d'arbres à haute tige. Souvent, ces arbres doivent faire place à du béton ou à un nouvel aménagement verdurisé qui, selon les urbanistes, serait bénéfique pour la biodiversité.

Il ne fait aucun doute que la faune et la flore riches qui coexistent avec les arbres plus anciens seront également perdues à cause de l'abattage. De plus, les arbres sont nos alliés dans la lutte contre le changement climatique.

Il n'est donc pas surprenant que les protestations contre ces abattages se fassent de plus en plus entendre. Et parfois, grâce à des citoyens concernés, des arbres sont sauvés de la tronçonneuse !



Anciens arbres fruitiers hautes tiges au Meylemeersch

Bomen, onze bondgenoten

Elk jaar worden er in het Brussels Hoofdstedelijk Gewest, om heel diverse redenen, honderden vergunningen uitgereikt om een groot aantal hoogstambomen te kappen. Vaak moeten deze bomen plaats maken voor beton of voor een nieuw plan van groenaanleg dat volgens de ontwerpers de biodiversiteit ten goede zal komen.

Het lijkt geen twijfel dat de rijke fauna en flora die samenleeft met oudere bomen door de kap ook verloren gaat. En bovendien zijn bomen onze bondgenoten in de strijd tegen klimaatverandering.

Niet verwonderlijk dus dat het protest tegen deze gang van zaken steeds luider wordt. En soms worden er dankzij bezorgde burgers bomen gered van de kettingzaag!



Oude hoogstam fruitbomen in de Mijlemeers

Les arbres d'Anderlecht sauvés !

La peupleraie de Neerpede ne sera pas abattue

En 2021, la commune d'Anderlecht a obtenu un permis pour arracher une peupleraie de 221 arbres à Neerpede, la grande majorité en bonne santé, et la remplacer par une autre plantation. Ce printemps, une colonie de corbeaux freux s'y est installée et ces oiseaux bruyants ont attiré l'attention sur les plans d'abattage. L'abattage de plus de 200 arbres sains en ces temps de changement climatique et de déclin de la biodiversité a suscité, à juste titre, des protestations massives. Outre la colonie de corbeaux freux, le bois de peupliers abrite de nombreuses autres espèces protégées. Par exemple, 34 autres espèces d'oiseaux ont été observées et, en outre, ces arbres matures sont également importants pour les chauves-souris, les insectes et plusieurs espèces végétales telles que l'épipactis à larges feuilles (Epipactis helleborine).

En septembre, la commune d'Anderlecht a décidé de ne pas procéder à l'abattage. Une décision courageuse mais pas évidente car les tronçonneuses et les bulldozers étaient prêts à commencer le travail. Cela mérite d'être salué !

Pas d'abattage d'érables pour un Burger King

Une enquête publique pour l'établissement d'un Burger King sur la chaussée de Mons à côté de l'allée Hof ter Vleest a récemment eu lieu. Pour construire ce Burger King, 2 érables seraient abattus et les racines de plusieurs arbres matures seraient endommagées par la construction d'un parking et d'une entrée/sortie. C'est inacceptable.

Début novembre, le Collège communal d'Anderlecht a refusé le permis.



Érable – Esdoorn - Allée Hof ter Vleestdreef
© CCN Vogelzang CBN – Affiche Annick Van Est

Soutenez la pétition parlementaire !


Help4Trees, un groupe de citoyens préoccupés par le grand nombre d'arbres abattus chaque année en Région bruxelloise, a lancé une pétition pour demander une audition parlementaire. Plus de 24.000 arbres à hautes tiges ont disparu au cours des cinq dernières années (hors gestion de la Forêt de Soignes). Tous les habitants de la Région de Bruxelles-Capitale peuvent soutenir cette pétition :

<https://democratie.brussels/initiatives/i-178?locale=fr>

Anderlechtse bomen gered!

Het populierenbos van Neerpede wordt niet gekapt

In 2021 verkreeg de gemeente Anderlecht een vergunning om in Neerpede een populierenbos van 221 bomen te rooien, voor het overgrote deel in goede gezondheid, en te vervangen door een andere aanplant. Dit voorjaar vestigde er zich een roekenkolonie en deze luidruchtige vogels brachten de rooiplannen terug onder de aandacht. Meer dan 200 gezonde bomen kappen in tijden van klimaatverandering en dalende biodiversiteit stuitte terecht op massaal protest. Naast de roekenkolonie herbergt het populierenbos nog vele andere beschermde soorten. Zo werden er nog 34 andere vogelsoorten waargenomen en daarnaast zijn deze volwassen bomen ook belangrijk voor vleermuizen, insecten en verschillende soorten planten zoals de brede wespenorchis (Epipactis helleborine).



Jeune corbeau freux à Neerpede – Jonge roek in Neerpede
© William Van Lierde

In september besliste de gemeente Anderlecht dat de kap niet zou doorgaan. Een moedige maar geen evidente beslissing want de kettingszagen en bulldozers stonden klaar om de werken aan te vatten. Dat verdient een pluim!

Geen kap van esdoorns voor een Burger King

Recent liep er een openbaar onderzoek voor de vestiging van een Burger King aan de Bergensesteenweg naast de Hof ter Vleestdreef. Voor de bouw van deze hamburgertent zouden 2 esdoorns worden gekapt en zouden de wortels van meerdere volwassen bomen worden beschadigd door de aanleg van een parking en een in- en uitrit. Dit is onaanvaardbaar.

Begin november weigerde het Anderlechtse college van burgemeester en schepenen de vergunning.

Steun de parlementaire petitie!

Help4Trees, een groep burgers die zich zorgen maakt over het grote aantal bomen die jaarlijks in het Brussels Gewest gekapt wordt heeft een petitie gestart om een parlementaire hoorzitting aan te vragen. Meer dan 24.000 hoogstambomen zijn er de laatste 5 jaar verdwenen (de houtkap in het Zoniënwoud buiten beschouwing gelaten). Alle inwoners van het Brussels Hoofdstedelijk Gewest kunnen deze petitie steunen:

<https://democratie.brussels/initiatives/i-178?locale=nl>

VOGELZANGBEEK

Rive Droite Rechteroever

L'objectif principal de notre association est de protéger le patrimoine naturel de la vallée dont le Vogelzangbeek fait partie intégrale. Il constitue la limite entre deux régions et deux communes et nos actions visent donc à en préserver les deux rives.

En 2015-16, nous avons entrepris une action majeure pour réhabiliter le cours supérieur du ruisseau, de la rue du Sillon jusqu'à la confluence avec le Rattendaalbeek. Nous avons rassemblé tous les acteurs concernés, ce qui a permis de supprimer presque la totalité des eaux polluées. Un goulet d'étranglement subsiste à la confluence avec le ruisseau pollué du Rattendaalbeek et il faut encore travailler en aval.

D'autres actions visaient à limiter des projets urbanistiques qui menaçaient la rive droite. Nous n'avons pas pu empêcher par exemple le lotissement du Kortvondelveld. Cependant, notre protestation contre un lotissement dans la Bezemstraat et la construction d'un immense hangar agricole au Kortvondelweg a toutefois été couronnée de succès.



Le Vogelzangbeek, limite entre deux régions et deux communes : Rive gauche, Anderlecht & rive droite, Sint-Pieters-Leeuw

Il y a des années, lors des premières explorations du site pour dresser l'inventaire ornithologique et voyant des jumelles autour de notre cou, un habitant de la Bezemstraat nous interpelle. Il signale qu'un Martin-pêcheur avait emporté tous les poissons de sa petite mare. Nous en profitons pour lui demander des explications sur le toponyme « Negenmanneke ».

Il racontait qu'il y avait anciennement un moulin à eau sur la rive droite du ruisseau et le meunier avait 8 fils qui travaillaient avec lui, d'où les « negen mannekens ». Son histoire bien sympathique était peu crédible. La vraie origine du nom vient de la pièce de monnaie qu'il fallait donner pour traverser la frontière et la pièce avait une valeur de « negen myten » (1 duit = 1 zeskin - 6 Vlaamse myten = 1 **negenmanneke** ou 9 Brabantse myten).

De voornaamste doelstelling van onze vereniging is het beschermen van de natuur in de vallei van de Vogelzangbeek. Deze vormt de grens tussen 2 gewesten en 2 gemeenten, en onze acties strekken zich uit over de beide oevers van de beek.

In 2015-16 ondernamen we een belangrijke actie voor de sanering van de bovenloop van de beek, gaande van de Voorstraat tot de samenloop met de Rattendaalbeek. We brachten alle betrokken instellingen bijeen, wat het mogelijk maakte om bijna alle overlopen van vervuild water in de beek te saneren. Knelpunt blijft de samenloop met de vervuilde Rattendaalbeek en er is nog veel werk te verrichten voor de benedenloop.

Andere acties waren gericht tegen stedenbouwkundige projecten die de rechteroever bedreigen, zoals de verkaveling Kortvondelveld die we niet hebben kunnen verhinderen. Ons protest tegen een verkaveling in de Bezemstraat en de bouw van een enorme landbouwloods aan de Kortvondelweg waren wel succesvol.



Photo d'analyse de l'eau du Vogelzangbeek par Escaut sans Frontière & Coordination Senne © CCN Vogelzang CBN

Jaren geleden, bij onze eerste acties om een ornithologische inventaris op te maken werden we, gezien onze verrekijker om de hals, aangesproken door een bewoner van de Bezemstraat. Hij vertelde ons dat een ijsvogel alle visjes van zijn vijvertje had verorberd. Wij maakten van de gelegenheid gebruik om meer te weten te komen over de plaatsnaam "Negenmanneke". Hij vertelde dat er vroeger een watermolen bestond op de rechteroever van de beek en dat de molenaar 8 zonen had die met hem in de molen werkten, en dus vandaar de "negen mannekens".

Zijn vertelsel was sympathiek maar niet erg geloofwaardig. De echte naamgeving komt van het geldstuk dat moest betaald worden om de grens over te steken en dit muntstuk had een waarde van "negen myten" (1 duit = 1 zeskin - 6 Vlaamse myten = 1 **negenmanneke** of 9 Brabantse myten).



Breda, Philips IV, negenmanneke, 1626, koper, geslagen te Antwerpen.

<https://wiki.munttenpapiergeld.nl/index.php?title=Negenmanneke>



Auberge « het Tonneke » qui a été démolie. Au-dessus de la porte était accroché le petit bonhomme sur un tonneau qui se trouve maintenant en face sur la façade du bistrot « de Meulenbempt ».

L'histoire de ce moulin au bord du ruisseau nous poursuivait et nous avons continué nos recherches.

Les recherches de Marcel Jacobs – Anderlechtensia - concernant la rive gauche n'ont rien donné.

Sur la rive droite, il y a cependant une indication. Selon M.-J. Van Den Weghe, 1931, à la page 384, il y avait au 17ème siècle, une prairie nommée de Meulenbempt avec un moulin à eau. Sur le coin de la chaussée de Mons et de l'Oudstrijdersstraat se trouve encore actuellement un bistrot qui s'appelle « den Meulenbempt ». Petite particularité : sur la façade de ce bistrot est accrochée la statue d'un petit bonhomme assis sur un tonneau montrant un « Negenmanneke ».



Taverne « den Meulenbempt » - chaussée de Mons n° 3 – S-P-Leeuw © CCN Vogelzang CBN

Lors de nos promenades dans les années 90, on pouvait voir un vieux bâtiment sur la rive droite au bord du ruisseau. S'agit-il d'un vestige du moulin ou le bâtiment avait-il historiquement



De afgebroken herberg "het Tonneke". Boven de deur hing het mannetje op een ton, dat nu te zien is op de gevel van de bistro "de Meulenbempt" aan de overkant.

Bron – Source: Sint-Pieters-Leeuw vroeger en nu



Mannetje op een tonnetje op de gevel van "den Meulenbempt" – Petit bonhomme sur un tonneau sur la façade de la taverne « den Meulenbempt » © Christiane Hubert

Het verhaal van die molen langs de beek bleef wel nazinderen en we gingen dus verder op zoek. Een onderzoek op linkeroever door Marcel Jacobs – Anderlechtensia - heeft niets opgeleverd.

Op de rechteroever is er echter wel een aanwijzing. Volgens M.-J. Van Den Weghe, 1931, (blz. 384) was er in de 17de eeuw een weiland met een watermolen dat men de Meulenbempt noemde. Op de hoek van de Bergensesteenweg en de Oudstrijdersstraat staat er nu nog een taverne "den Meulenbempt" Opvallend is het oude beeldje aan de gevel van een mannetje op een tonnetje dat een Negenmanneke-muntstuk toont.

Tijdens onze wandelingen in de jaren '90 stond er dicht bij de Bergensesteenweg een vervallen gebouw met een blinde gevel aan de kant van de beek. Was dit misschien een restant van de molen of had het historisch een andere functie? In die tijd werd

une autre fonction ? A ce moment-là, le bâtiment exploité par un ferrailleur était dans un piètre état ! Toutes les boiseries extérieures et intérieures étaient irréparables mais la façade remarquable était encore debout et nous inspirait pour y développer un projet de « Maison de l'Eau ».

het gebouw gebruikt door een schroothandelaar en was het in erbarmelijke staat. Alle binnen-en buitenhoutwerk was onherstelbaar vervallen maar de opmerkelijke buitengevel stond nog recht en deed ons dromen om er een project te realiseren zoals het "Huis van het water".



Oud tolhuis in het Negenmanneke – afgebroken
Ancienne maison de péage au Negenmanneke – démolie
Bron – Source : LEWE, 2003, jaargang 22, nr 1-3

En recherchant l'origine du bâtiment, nous avons découvert qu'il existait un "Tolhuis" à cet endroit où il fallait payer pour passer la frontière.

Dans une publication de LEWE, nous avons trouvé une photo de ce « Tolhuis ». Alors, c'était donc bien la ruine du Tolhuis au Negenmanneke ?

Bij onze zoektocht naar de oorsprong van het gebouw ontdekten we dat er op die plaats een "Tolhuis" bestond waar men moest betalen om de grens over te steken.

In een boekje van LEWE, vonden we een foto van het oude "Tolhuis" Waarschijnlijk was het vervallen gebouw het oude tolhuis.



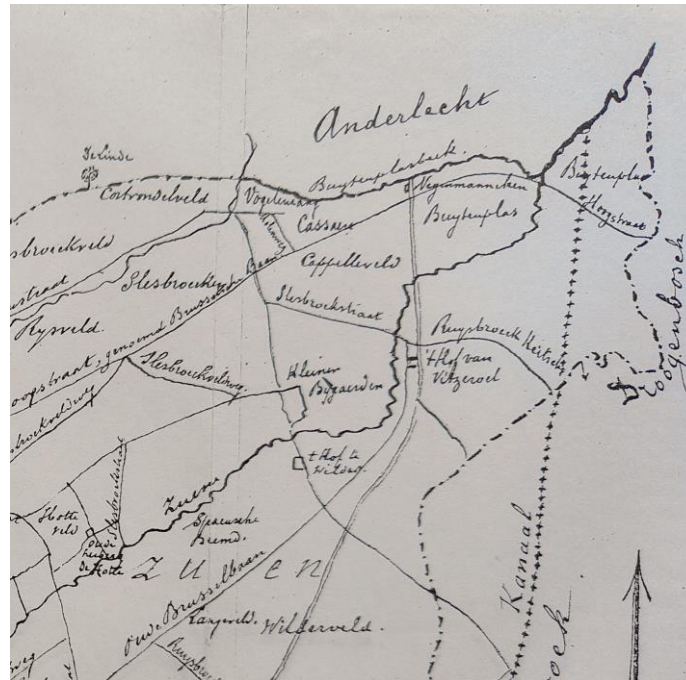
Carte / Kaart Ferraris 1777 - Uccle 77



Plan de de Wautier 1817/1827

C'est possible, car sur les anciennes cartes de la région, figurent des bâtiments à cet endroit. Aussi bien sur la carte Ferraris de 1777 que celle de De Wautier 1817/1827 (réf. Marcel Jacobs – Anderlechtensia), des constructions sont visibles à cet endroit (en bas à droite). Elles sont toujours visibles sur la photo aérienne de BRUCIEL 1953 ainsi que sur celle de 1996 avec les traces du bâtiment du ferrailleur. Sur la dernière, elles ont malheureusement disparu, démolies, faisant place au nouveau lotissement du Kortvondelveld !

Op oude kaarten zoals op de Ferrariskaart van 1777 en op die van de Wautier 1817/1827 (ref. Marcel Jacobs – Anderlechtensia) zijn er op rechteroever op die plaats meerdere gebouwen zichtbaar. Deze zijn nog altijd zichtbaar op de luchtfoto van BRUCIEL 1953 en ook op die van 1996 waarop ook nog sporen zichtbaar zijn van de schroothandel! Op de laatste luchtfoto zijn ze verdwenen, afgebroken om plaats te maken voor de nieuwe verkaveling van Kortvondel.



Extrait carte / Uittreksel kaart Van Den Weghe M-J – 1840

Une intéressante façon d'apprendre l'histoire de la rive droite est la lecture d'un ancien livre dont une version digitale se trouve sur Internet. Il s'agit de « Eene bijdrage tot de geschiedenis van Sint-Pieters-Leeuw » - Van Den Weghe M-J, Wetteren, 1931. Ce livre est accompagné d'une ancienne carte qui représente la situation en 1840 et elle nous étonne à plusieurs points de vue.

Ainsi, le lieu-dit « Vogelenzang » est situé sur la rive droite aux alentours de la confluence avec le ruisseau venant de Rattendaal. Autre différence est le nom du ruisseau car, il s'appelle le « Buysenplasbeek » selon un lieu-dit qui est situé vers sa confluence avec le Zuunbeek.

L'histoire de la rive droite du ruisseau au Negenmanneke nous apprend à quel point un patrimoine précieux a disparu au cours des dernières décennies, ce qui devrait nous inciter à continuer nos actions pour préserver ce qui reste du patrimoine naturel et historique dans la vallée du Vogelzangbeek.

Nous avons déjà réussi à protéger une grande partie du paysage et de la nature de la rive gauche : l'agrégation d'une Réserve Naturelle de 17 ha, le site classé de 33 ha, la restauration et la reconstruction du Kattekasteel, notre dossier pour le classement de l'ensemble de la vallée du Meylemeersch est en cours et nous collaborons à une initiative visant à faire revivre la grange de la ferme du Meylemeersch.

Continuons donc !

Een interessante bron om meer te weten over de rechteroever is een oud boek waarvan een digitale versie te vinden is op internet: « Eene bijdrage tot de geschiedenis van Sint-Pieters-Leeuw » - Van Den Weghe M-J, Wetteren, 1931. Het boek bevat een oude kaart van 1840 met daarop meerdere benamingen die verbazen.

Zo is de plaatsnaam "Vogelenzang" gesitueerd op de rechteroever van de beek, ergens bij de samenvloeiing met de Rattendaalbeek. Volgens deze kaart was de naam van de beek de « Buysenplasbeek » genoemd naar het gebied waar de beek uitmondt in de Zuunbeek.

Deze geschiedenis over de rechteroever van de beek in het Negenmanneke leert ons hoe veel waardevol patrimonium er de laatste decennia verdwenen is en dit moet ons aanzetten om het resterende natuurlijk en historisch erfgoed in de vogelzangbeekvallei te vrijwaren.

We zijn er al in geslaagd een groot deel van het landschap en de natuur te beschermen op linkeroever: er is een natuureservaat van 17 ha, een beschermd landschap van 33 ha, het Kattekasteel is gerestaureerd, ons dossier voor de bescherming van de volledige Mijlemeerschvallei is in behandeling en we werken mee aan een initiatief om de schuur van de Mijlemeerschhoeve nieuw leven in te blazen.

Dus, we doen verder!

PROCHAINES ACTIVITES

ACTIVITEITENKALENDER

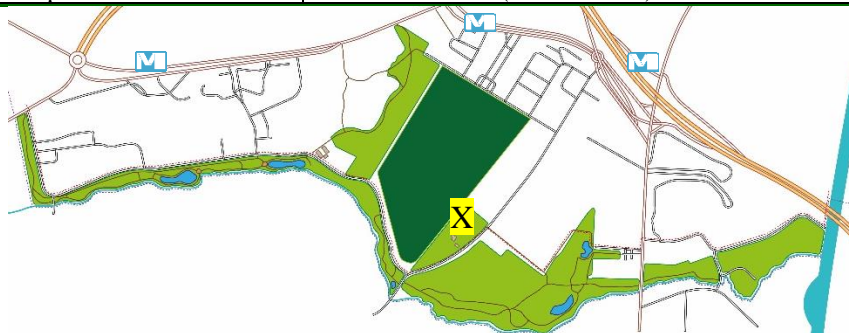
Promenades nature		Natuurwandelingen	
INSCRIPTION OBLIGATOIRE : info@vogelzang.org		INSCHRIJVEN VERPLICHT: info@vogelzang.org	
Vendredi 15/03 à 19h	X	Les amphibiens dans leur milieu	Françoise Debefve et Thérèse Baekelmans (CNB)
Samedi 16/03 à 9h	X	Les Chants d'Oiseaux	Damien Hubaut (avec le CNB)
Samedi 23/03 à 9h	X	La chouette chevêche chez elle	Michelle Goubout (avec Natagora)
Zaterdag 23/03 om 9u	X	Bij de steenuil thuis	
Dimanche 14/04 à 13h	X	Flore printanières et pollinisation	Alain De Brandt (avec le CNB)

VALLÉE DU VOGELZANGBEEK VOGELZANGBEEKVALLEI

X : LIEU DE RENDEZ-VOUS / PLAATS VAN AFSpraak

KATTEKASTEEL

RUE CHANT D'OISEAUX/ VOGELZANGSTRAAT 195
ANDERLECHT



Activités de gestions 2024

Enlèvement de débris, fauchage, entretien des sentiers, suppression de la végétation envahissante, restauration et maintien des zones humides, taille des haies, etc. ...

Nos après-midis de gestion sont organisés aux dates suivantes:

- ✓ samedi 13 & mercredi 24 janvier
- ✓ samedi 10 & mercredi 21 février
- ✓ samedi 9 & mercredi 20 mars

RV : à 13h30 au Kattekasteel, rue Chant d'Oiseaux 195

Beheeractiviteiten 2024

Opruimen van zwerfvuil, maaien, onderhoud van de wandelpaden, verwijderen van invasieve soorten, herstel en onderhoud van de vochtige zones, snoeien van hagen, etc. ...

Onze beheernamiddagen worden georganiseerd op:

- ✓ zaterdag 13 & woensdag 24 januari
- ✓ zaterdag 10 & woensdag 21 februari
- ✓ zaterdag 9 & woensdag 20 maart

Afspraak : om 13u30, Kattekasteel, Vogelzangstraat 195

Signez notre pétition :

<https://www.change.org/meylemeersch>

Teken onze petitie:

<https://www.change.org/meylemeersch>

Nous coopérons avec la LRBPO

Allez jeter un coup d'œil sur leur site web !

<https://protectiondesoiseaux.be/>

Comment aider la Ligue

<https://protectiondesoiseaux.be/la-lrbpo/aider-la-ligue/>

Wij werken samen met de LRBPO

Ga eens een kijkje nemen op hun website!

<https://protectiondesoiseaux.be/>

Steun hen

<https://protectiondesoiseaux.be/la-lrbpo/aider-la-ligue/>

COTISATIONS et DONNS

Devenir membre ? 5€ par an

Merci d'ajouter la mention « Cotisation » à votre versement

Soutenir notre association nature par un don ?

Un don de 40 € et + donne droit à une attestation fiscale.

Merci d'ajouter la mention « Don » à votre versement



LIDGELD en GIFTEN

Lid worden? 5€ per jaar

Overschrijving met mededeling « Lidgeld » AUB

Onze natuurvereniging steunen?

Een gift van 40 Euro en + geeft recht op een fiscaal attest.

Overschrijving met mededeling « Gift » AUB



BE17 2100 0621 4621 asbl CCN Vogelzang CBN vzw

Vos données sont enregistrées dans nos fichiers. Si vous désirez les modifier ou les supprimer, informez-nous auprès de info@vogelzang.org

Uw gegevens zijn opgenomen in ons bestand. Wenst u uw gegevens te wijzigen of te verwijderen, laat het ons weten: info@vogelzang.org

Imprimé sur papier 100% recyclé

Gedrukt op 100% gerecycleerd papier